







LEGENDA

-  Zastavitelná plocha
-  Předpokládaný zábor ZPF pro zastavitelné plochy
-  Předpokládaný zábor ZPF plošné koridory dopravní infrastruktury
-  hranice bonitovaných půdně ekologických jednotek (BPEJ)
-  číselné kódy BPEJ
-  třídy ochrany zemědělské půdy podle BPEJ

ÚZEMNÍ PLÁN NEBOVIDY

ZMĚNA Č. 2

ZHOTOVITEL	Ing. arch. Barbora Jenčková
POŘIZOVATEL	Obecní úřad Nebovice
OBJEDNATEL	Obec Nebovice
KVĚTEN 2024	

ARCHITEKTONICKÁ KANCELÁŘ
JUGOSLÁVSKÁ 633/75A
613 00 BRNO

Výkres předpokládaných záborů
půdního fondu
1 : 5000

10